

VIA LUCIO FIORENTINI

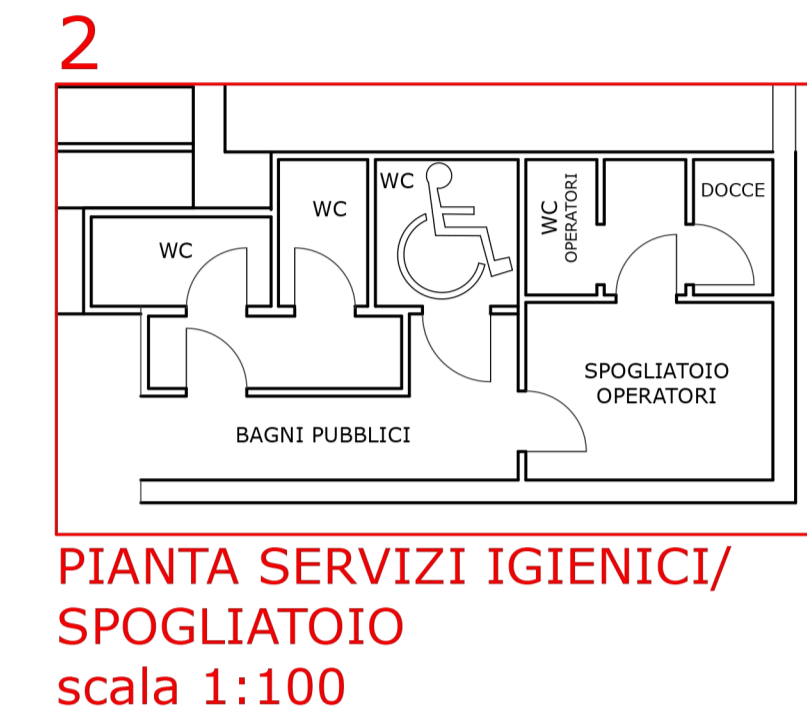
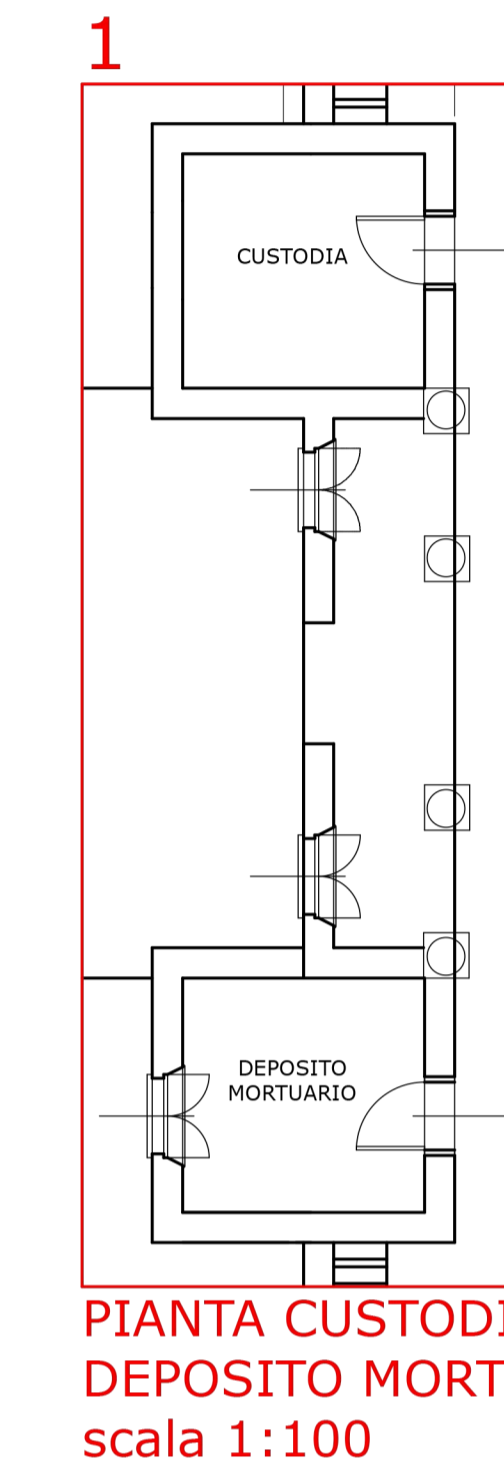
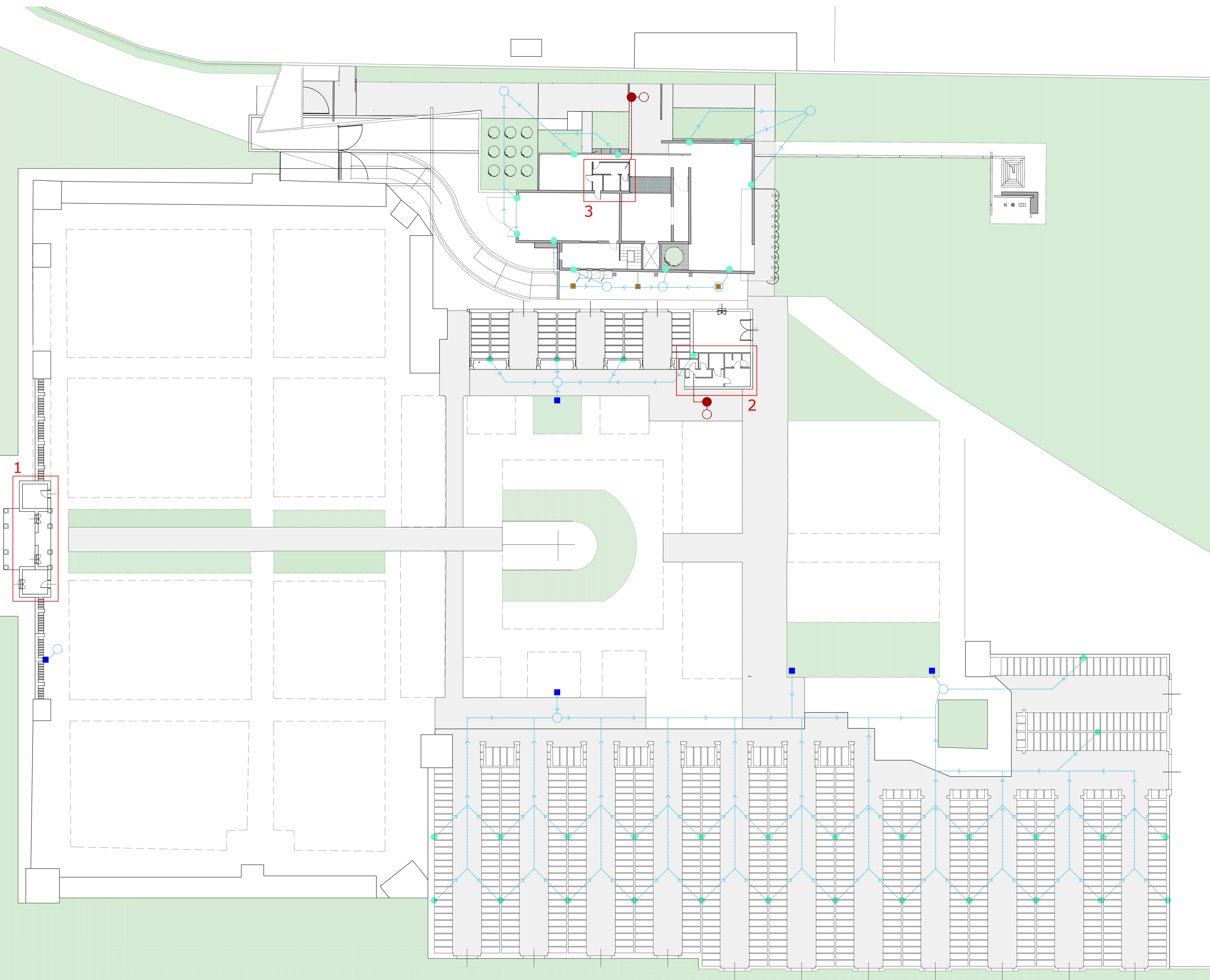
INGRESSO

LEGENDA ACQUE BIANCHE

- VARI
- RETE ACQUE BIANCHE
- POZZETTO PERDENTE
- POZZETTO ISPEZIONE
- POZZETTO PIEDE COLONNA PLUVIALE
- PLUVIALI
- SCARICO FONTANE
- CADITOIE (RACCOLTA ACQUE)
- VIALETTI PAVIMENTATI

LEGENDA ACQUE NERE

- RETE ACQUE NERE
- POZZETTO ISPEZIONE
- POZZETTO CON SIFONE FIRENZE
- FOSSA BIOLOGICA
- POZZO PERDENTE



PIANO REGOLATORE CIMITERIALE
D.C.C. approvazione n. 90 del 29/11/2017

COMUNE DI BRESCIA
Settore valorizzazione patrimonio pubblico
Via Marconi n. 12
CAP 25128 - BRESCIA
Tel. 030 2978402 - Fax 030 2978564
Sindaco: EMILIO DEL BONO
Assessore ai Lavori Pubblici: VALTER MUCHETTI
Responsabile Settore: FULVIO FRATTINI

COMUNE DI BRESCIA

T04.7
SCHEMA DELLA RETE DI SMALTIMENTO
DELLE ACQUE
CIMITERO DI SANT'EUFEMIA

Fonte:
COMUNE DI BRESCIA
Settore manutenzione edifici pubblici
Servizio edilizia civile
Responsabile Settore: arch. MARCO PONZONI
Schema fognature - dicembre 2010

FASE: 01 - ACQUISIZIONE PARERI
REVISIONE: 00
DATA: MAGGIO 2017

SCALA 1:200 - 1:100

REGIONE LOMBARDIA
PROVINCIA DI BRESCIA

SUPPORTO TECNICO
Planum
Studio Tecnico Associato Cadenelli Consuelo & Loda Alessio
Via Breda 22 - 25079 Vobarno (BS)
tel - fax: 0365374499 - web: planumstudio.it
email: info@planumstudio.it - pec: pec@pec.planumstudio.it
P.IVA - C.F.: 03871130989

COLLABORATORI
Plan: DAVIDE MORETTI
Ing: ALESSANDRO BERTOLETTI
Plan: ALESSANDRO MARTINELLI